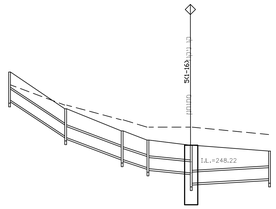

קו ניקוז 5/4

רום כביש מתוכנן	253.7	251.7	250.5	250	249.72		249.4	
רום קרקע טבעית	253	251.9	251.7	250.5	250.1	250.2	250.3	
רום מכסה שוחה	253.7	251.7	250.5	250.2	250	249.72	249.4	
רום תחתית צינור	252.2	250.2 / 250.15	248 / 248.95	248.5 / 248.45	248	249.22 / 247.95	247.2 / 247.05	
רום תחתית שוחה	252	249.95	246.72	248.22	247.45	248.22 / 247.95	247.62 / 247.05	
עומק שוחה	1.7	1.75	1.75	1.75	2.27		1.75	
שיפועים / קוטר צנור	4.56% ø 60	4.75% ø 60	4.75% ø60	3.98% ø60	5.60% ø 60			
מרחק ביניים	30.5	30.7	14	23.53	42.57			
מרחק רץ	0	30.5	61.2	75.2	98.73		141.3	
מס' נקודה	D5/4d 100x120	D5/4c 100x120	D5/4b 100x120	D5/4a 100x120	D5/4 100x120		D5/4e 100x120	

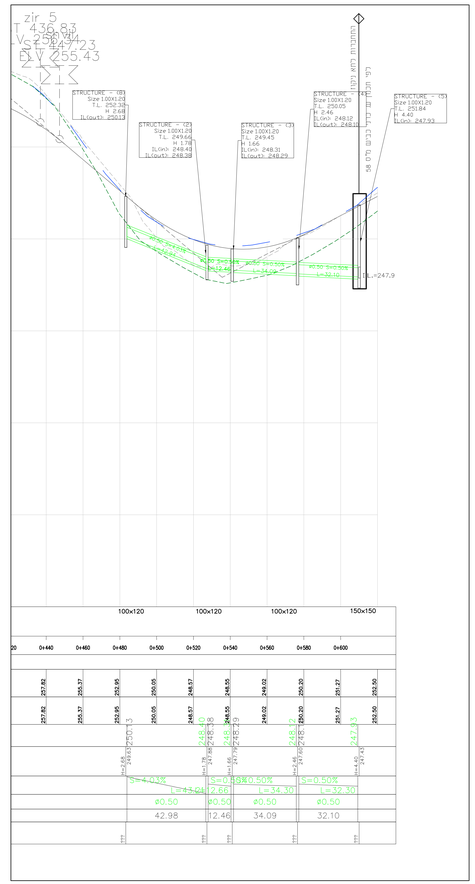

קו ניקוז 4

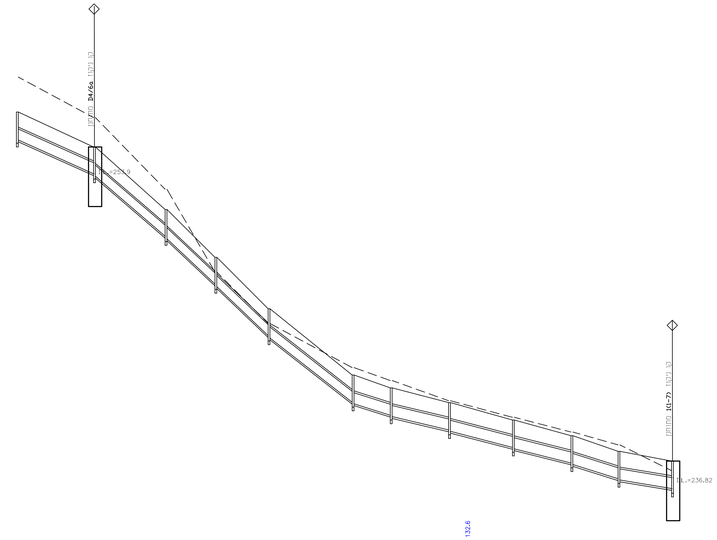

קו ניקוז 4(5-15)

רום כביש מתוכנן	257.3	255.4	252	249.4	246.6	243	242.3	241.5	240.55	239.7	238.85	238.32		
רום קרקע טבעית	259.2	257	253.1	248.8	245.8	243.4	242.7	241.8	240.7	239.9	239.2	237.8		
רום מכסה שוחה	257.3	255.4	252	249.4	246.6	243	242.3	241.5	240.55	239.7	238.85	238.32		
רום תחתית צינור	255.8 / 0	253.9 / 253.85	250.5 / 250.45	247.8 / 247.65	245.1 / 245.05	241.5 / 241.45	240.8 / 240.75	240 / 239.95	239.05 / 239	238.2 / 238.15	237.35 / 237.3	236.82 / 236.77		
רום תחתית שוחה	255.8	253.65	250.25	247.65	244.85	241.25	240.55	239.75	238.8	237.95	237.1	236.57		
עומק שוחה	1.7	1.75	1.75	1.75	1.75	1.75	1.75	1.75	1.75	1.75	1.75	1.75		
שיפועים / קוטר צנור	4.63% ø 60	8.0999995% ø 60	8.41% ø 60	8.5000015% ø 60	7.77% ø 60	3.42% ø 60	3.37% ø 60	3.58% ø 60	3.92% ø 60	3.42% ø 60	3.63% ø 60			
מרחק ביניים	41.9	38.9	27.1	28.9	45.7	20.7	31.7	34.7	31.8	25.6	29.1			
מרחק רץ	0	41.9	80.8	107.9	136.8	182.5	203.2	234.9	269.6	301.4	327	356.1		
מס' נקודה	D4/5 100x120	D4/6 100x120	D4/7 100x120	D4/8 100x120	D4/9 100x120	D4/10 100x120	D4/11 100x120	D4/12 100x120	D4/13 100x120	D4/14 100x120	D4/15 100x120	D1/13 100x120		

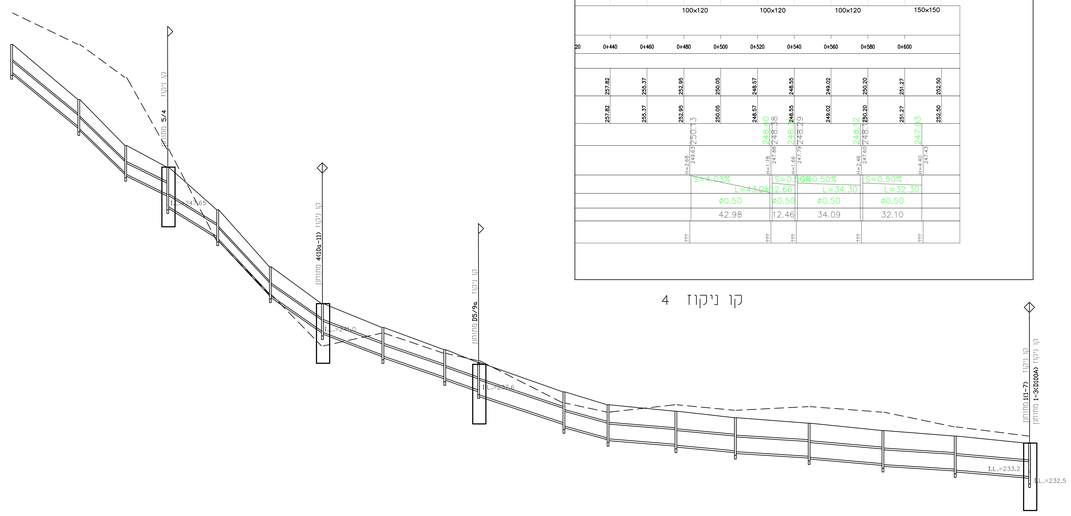

קו ניקוז 5(1-16)

רום כביש מתוכנן	256.4	253.4	250.9	249.72	247.4	244.3	243.3	241	239.8	239.1	237.5	236.8	236.45	236.1	235.8	235.4	235.1	234.70								
רום קרקע טבעית	258.1	256.4	253.3	250.7	247.7	245.2	243.8	240	239.6	239.2	236.3	236.4	236.3	236.3	236.7	235.4	235.6	234.7	235.1							
רום מכסה שוחה	256.4	253.4	250.9	249.72	247.4	244.3	243.3	241	239.8	239.1	237.5	236.8	236.45	236.1	235.8	235.4	235.1	234.70								
רום תחתית צינור	254.9 / 0	251.8 / 251.85	248.5 / 248.55	247.2 / 247.05	245.8 / 245.85	242.8 / 242.75	241.5 / 241.45	238.5 / 238.45	237.3 / 237.25	237.6 / 237.55	235.45 / 235.65	235 / 234.95	234.65 / 234.6	234.3 / 234.25	233.75 / 233.95	233.5 / 233.55	233.3 / 233.25	232.9 / 232.5								
רום תחתית שוחה	254.7	251.65	248.15	247.2	245.65	242.55	241.25	238.65	237.25	237.6	235.45	234.75	234.4	234.05	233.75	233.35	233.05	232.2	232.9							
עומק שוחה	1.7	1.75	1.75	2.32	1.75	1.75	1.75	1.75	1.75	1.75	2.05	2.05	2.05	2.05	2.05	1.63.29	2.05	1.63.29	2.05	1.63.29	2.4					
שיפועים / קוטר צנור	8.22% ø 60	8.615% ø 60	4.94% ø 60	6.05% ø 60	10.65% ø 60	6.85% ø 60	3.45% ø 60	3.42% ø 60	3.45% ø 60	3.34% ø 80	2.22% ø 80	1.81% ø 80	1.95% ø 80	1.82% ø 80	1.82% ø 80	1.87% ø 80	1.64% ø 80	1.87% ø 80								
מרחק ביניים	36.5	25.5	22.87	27.15	28.6	28.3	32.90001	33.59999	18.40001	46.38001	23.97998	36.9	32.30002	40.10001	40.09998	39.30002	40.40003									
מרחק רץ	0	36.5	62	84.87	112.02	140.62	168.92	201.82	235.42	253.82	300.2	324.18	361.08	393.38	433.48	473.58	512.88	553.28								
מס' נקודה	D5/1 100x120	D5/2 100x120	D5/3 100x120	D5/4 100x120	D5/5 100x120	D5/6 100x120	D5/7	D5/7A 100x120	D5/8 100x120	D5/9 120x140	D5/10 120x140	D5/11 120x140	D5/12 120x140	D5/13 120x140	D5/14 120x140	D5/15 120x140	D5/16 120x140	D1/7 150x150								

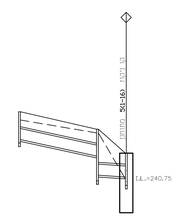

קו ניקוז 4(10a-11)

רום כביש מתוכנן	244.55	243.8	243.2
רום קרקע טבעית	244.1	243.4	243.0
רום מכסה שוחה	244.55	243.8	243.2
רום תחתית צינור	243.05 / 0	242.1 / 242.05	241.5 / 241.45
רום תחתית שוחה	242.85	241.85	240.55
עומק שוחה	1.7	1.95	1.75
שיפועים / קוטר צנור	2.24% ø 60	2.98% ø 60	
מרחק ביניים	42.4	15.7	
מרחק רץ	0	42.4	58.1
מס' נקודה	D4/10a 100x120	D4/11a 100x120	D5/7 100x120

מקרא:

שוחת הצטלבות

תאריך	תפוצה	שנוי	תאריך	מהות השנוי	חתימה
11.09.25	עדכון תכנון כביש 4	04			
09.01.2022	תוכנית לביצוע	03			
13.10.2021	עדכון תחך 4_5	02			
24.08.2021	עדכון תחך 5	01			

ביר אל מכסור שכונת מזרחי	חתכים לאורך קווי ניקוז כביעים 4-5

שם טבע N58121	גדיים הנדסה וניהול		תאום עבור
קנה מידה: 1:100/1000	תכנון: י.ב תאריך 07.02.2021 תאריך בנה: א.פ אש"ל: א.פ	קנוי ☐ לסכרז ☐ לביצוע ☒	תוכנית מס 3.33 58121

תפאורה ושות' שרותים הנדסיים בע"מ

מתכנני מדידה מתכנני יועצים

שם: רח' הנגרים 8, ת.ד. 6158101 מודיעין עילית
טל: 08-9394500 פקס: 08-9394501 כתובת אתר: www.tafaor.co.il
דוא"ל: tafaor@tafaor.co.il

מספר הקובץ: F:\58121\TECHNUN\OREH NEKOZ\New 7\N58121 - ACAD2020\N58121.dwg, 11/09/2025 12:32:26, DWG To PDF.pc3,
1:1